

# Big Rock TRAIL

## かたのビッグロックトレイル コースマップ

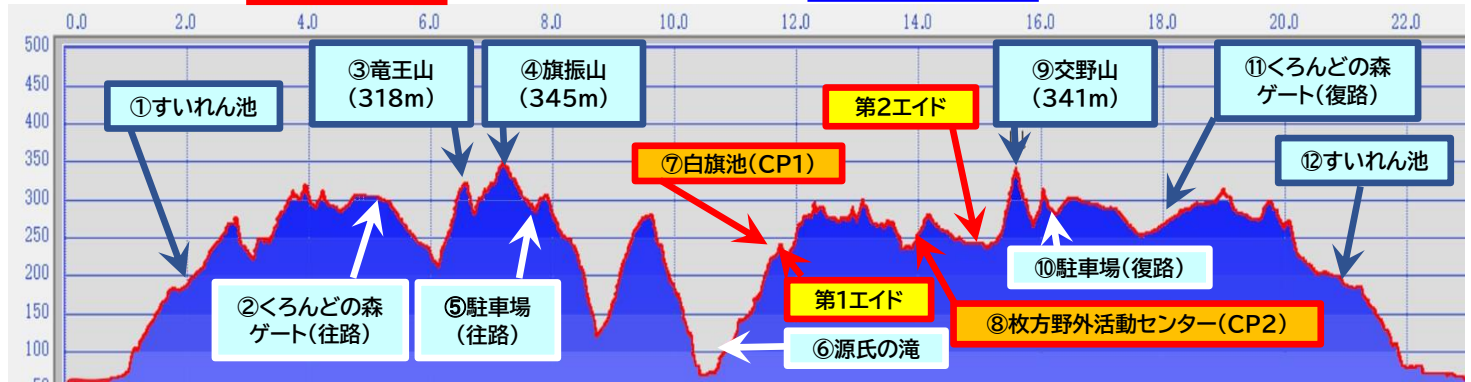
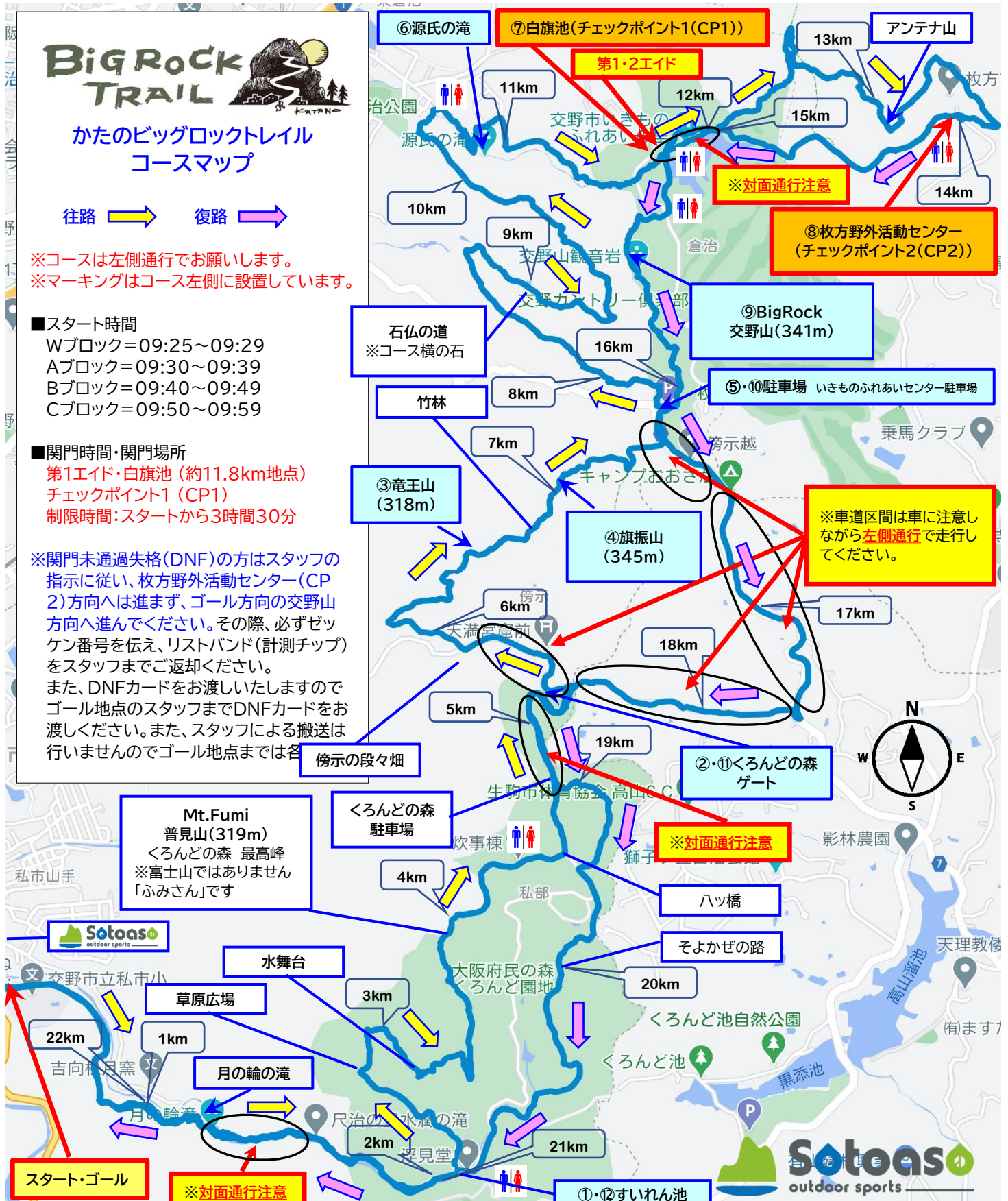
往路 → 復路 ←

※コースは左側通行をお願いします。  
※マーキングはコース左側に設置しています。

■スタート時間  
Wブロック=09:25~09:29  
Aブロック=09:30~09:39  
Bブロック=09:40~09:49  
Cブロック=09:50~09:59

■閉門時間・閉門場所  
第1エイド・白旗池(約11.8km地点)  
チェックポイント1(CP1)  
制限時間:スタートから3時間30分

※閉門未通過失格(DNF)の方はスタッフの指示に従い、枚方野外活動センター(CP2)方向へは進まず、ゴール方向の交野山方向へ進んでください。その際、必ずゼッケン番号を伝え、リストバンド(計測チップ)をスタッフまでご返却ください。また、DNFカードをお渡しいたしますのでゴール地点のスタッフまでDNFカードをお渡しください。また、スタッフによる搬送は行いませんのでゴール地点までは各

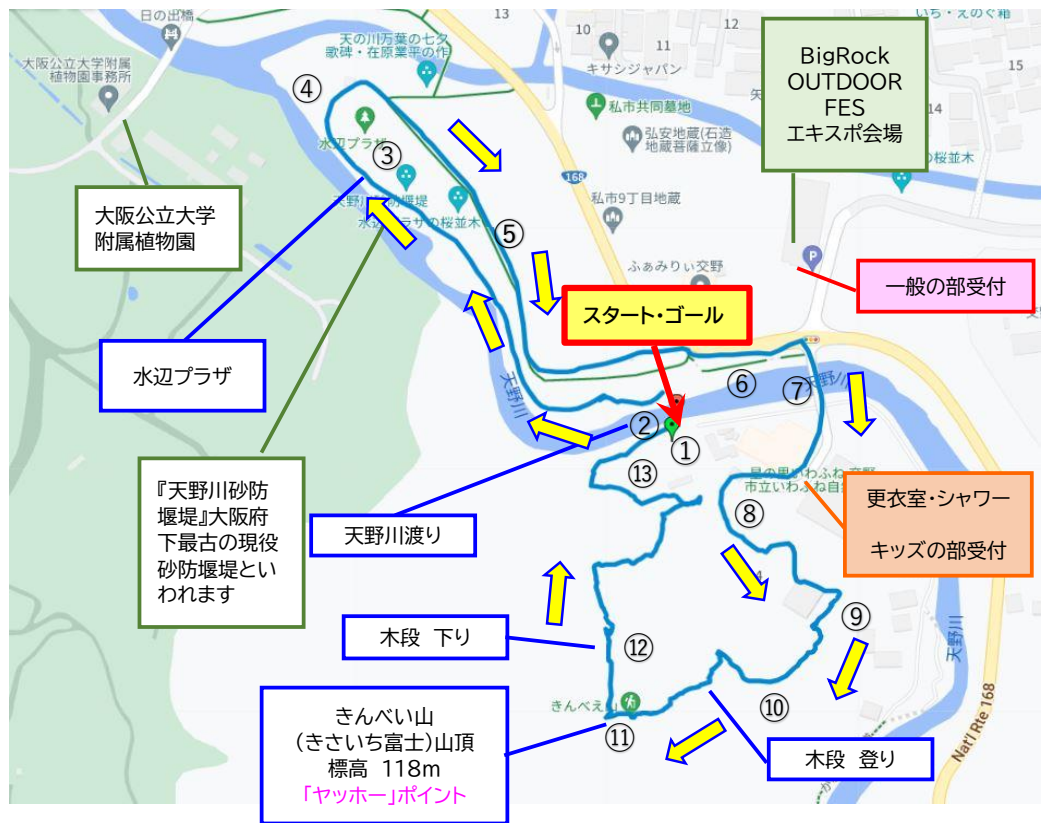


## ミニロックトレイル

### キッズの部 コースマップ

1周：約1.5km、累積標高：約80m

- ①スタート・ゴール
- ②天野川渡り
- ③水辺プラザ草原ダッシュ
- ④石の階段
- ⑤水辺プラザ遊歩道
- ⑥凸凹階段
- ⑦八幡橋
- ⑧森の遊歩道
- ⑨きんべい山登山道入口
- ⑩木段・登り
- ⑪きんべい山（きさいち富士）  
山頂（118m）
- ⑫木段・下り
- ⑬ゴールまでのスロープ



## BigRock OUTDOOR FES【協賛メーカー・出店ブース】

■協賛メーカー ※ (★) のあるメーカーは【ビッグロック・アウトドア・フェス】に出店しています。

<b>【総合】</b> SALOMON (★) RAIDLIGHT (★) Dynafit (★) TNF (★)	<b>【ギア】</b> milestone (★) BAUERFEIND (★) VAGA (★) YAMAtune NATHAN New-HALE (★) OLENO (★) CHAORAS (★) yamarokko LEKI (★) Garmin (★) FEELcap (★) Hands on Grips (★) Simply Wonderful	<b>【ウェア】</b> Ruy (★) Mountain Hardwear patagonia (★) ranor (★) STAMP RUN&CO (★) RUN AMOK LITHE apparel ルクタス (★)	Palatinose (★) ハニーアクション (★) magon エネ餅 BASE (★) ZEN (★) 明日香食品株式会社 (★) 前田製菓 (★) 飛脚飯 (★) 豆んと森 (★) 交野市商業連合会 (★) SotoCafe (★)
<b>【シューズ】</b> ALTRA (★) HOKA (★) Joe Nimble (★) MERRELL (★) montrail (★) TOPO (★) rig (★)		<b>【フード】</b> ACTIV YOHKAN BananaGo GU KODA MAGMA	<b>【ショップ】</b> unite (★) Sotoaso (★)

スタート前、ゴール後は、スタートエリアに設置された【ビッグロック・アウトドア・フェス】をお楽しみください。  
メーカーやショップのブースが設置され、各メーカーの新シューズの試し履きや注目の新商品を展示、お得なアウトレット商品の即売会なども開催されています！！飲食ブースでは【おもてなしエイド(有料)】も開催しています。

参加選手の皆様には、大会当日受付時に【おもてなしエイド(有料)】で使えるお食事券(100円×3枚=300円分)+ドリンク券(200円×1枚=200円分)+抽選券(1回)とメーカー・ショップ出店ブースで使える500円バウチャー券をお渡しします。一部利用不可。※500円バウチャー券は、大会当日のメーカーブースまたはSotoaso店舗(O.B.S.きさいち、O.B.S.いいもり)にて2024年3月31日(日)までご利用いただけます。